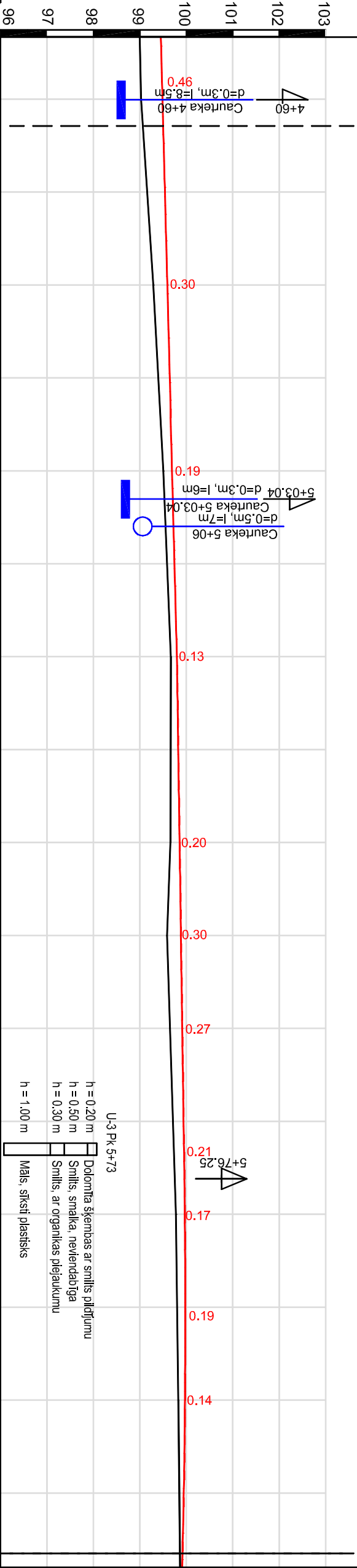
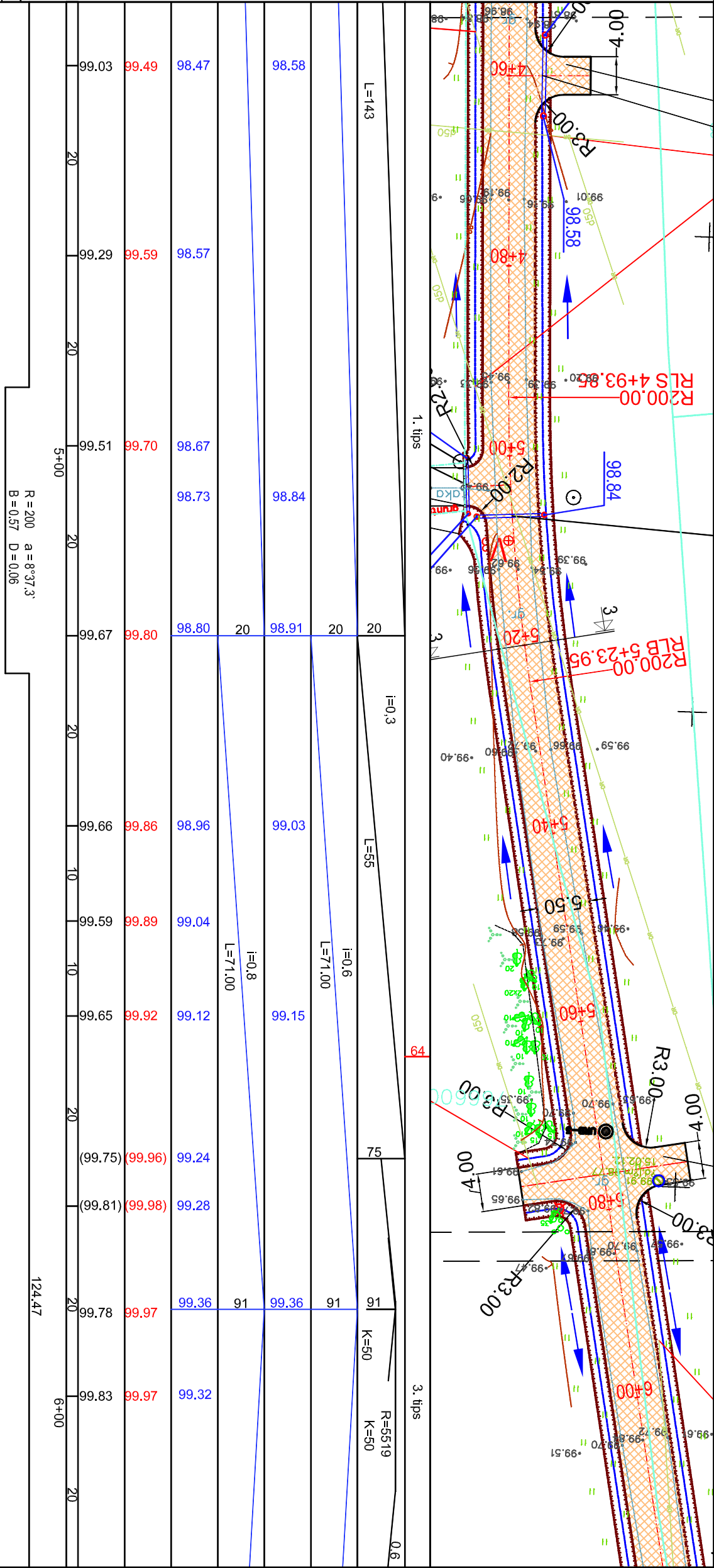


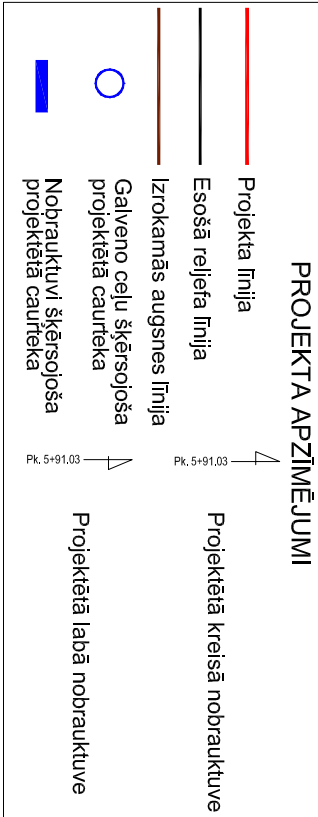
M 1:100 VERTIKĀLI
M 1:500 HORIZONTĀLI



Situācijas plāns	
Segas konstrukcija	
Cēļa ass profila elements, %,m	
Kreisiais Cēļa grāvis	Slīpums, %/ Garums, m
	Teknes atzīme
Labais Cēļa grāvis	Slīpums, %/ Garums, m
	Teknes atzīme
Cēļa ass atzīme	
Zemes virsmas atzīmes uz cēļa ass	
Attālums, m	
Pikeit	
Cēļa ass plāna elements, m	
Kilometri	



PROJEKTA APZĪMĒJUMI



- Piezīmes:**
1. Izvērtēt un augstumi doti metros.
 2. Augstumi doti Balijas augstumu sistēmā.
 3. Caurteku gaitu augstumi precizējami būvniecības gaitā.
 4. Ceļa pamatkonstrukciju tipus skatīt CD 6 rasējumos.
 5. Izvērtējot nobrauktuves un pieslēgumus, jāpiešķir atbilstošas pie esošajām atzīmēm, ja projektā nav norādīts savādāk.
 6. Nobrauktuvju pikeitāžu precizēt uz vietas.
 7. Projekta līnijas augstumi precizējami būvniecības laikā.
 8. Būvniecības gaitā neizstrādāt esošās tīkstu robežzīmes.
 9. Būvniecības laikā ievērot pazemes un virszemes komunikāciju aizsardzības noteikumus un, ja nepieciešams, paredzēt to papildus aizsardzību.
 10. Koordinātas pa numuriem skatīt koordinātu sarakstā.
 11. Taišņu un tīkstu piesaisti pikeitāžu skatīt taišņu un tīkstu sarakstā.
 12. Nobrauktuves, kuras no brauktuves nodalītas ar pazemināto ceļa apmali, no zaļās zonas nodalītas ar bortakmeni 100.20.8.
 13. Augstuma atzīmes precizējamas būvniecības gaitā.

Pasūtītājs: Līvānu novada dome Rīgas iela 77, Līvāni, Līvānu novads , LV-5316				Objekts: Pasvaldības ceļa Rožupe - Rušenieki rekonstrukcija Rožupē, Līvānu novadā			
				Adrese:			
				Ceļš Rožupe - Rušenieki			
CD vadītājs:	Dizīns Dale			Lapas nosaukums:			
Izstrādāja:	Reinis Kiviņš			Līguma nr.: 1402 Aktīva nr.: 1402 M 1:500			
Garenprofils				©All rights reserved. ©Izmantojams saskaņā ar autortiesību likumu			
				OBELSS			
				Rīga, Kaļienes iela 22a Tālr.: +371 67322333 Fakss: +371 67828366			
Stadija	Lapas	Ras. Nr.					
TP	4/7	CD-2-4					